Les services à valeur ajoutée d’information trafic

Juin 2006

Sommaire

- Qui sommes-nous?
- Qu’est-ce que c’est?
- Comment ça marche?
- Les points forts

vetrafic

Qui sommes-nous?

Mediamobile

- Fondée en 1996
- Issue d'un programme européen de R&D sur le transport intelligent
- Actionnaires: TDF, Renault, TrafficMaster, Cofiroute
- Commercialise **V-Trafic**, gamme de services d'information trafic en temps réel

v-trafic

Qui sommes-nous?

- Filiale majoritaire de (Télédiffusion De France)
  - Le plus important radiodiffuseur européen
  - CA de 954 millions € en 2005
  - 7500 émetteurs
  - 14000 fréquences TV diffusées
  - 4200 fréquences FM diffusées
  - 4150 salariés
  - Présent en Finlande, Espagne, Pologne et Estonie

Qui sommes-nous?

Nos références « Constructeurs »

- Audi
- BMW
- Honda
- Mitsubishi Motors
- Nissan
- Porsche
- Renault
- Subaru
- Toyota
- Volvo

Qui sommes-nous?

Nos références « Equipementiers »

vetrafic TMC

- Alpine
- Clarion
- Kenwood
- Pioneer
- VDO Dayton

Nos références « PNDs »

vetrafic TMC

- Garmin
- Navman
- Sony

vetrafic GSM

- Tomtom

Qui sommes-nous?

Nos références «WEB », quelques exemples

- www.v-trafic.com: Leader des services d'information trafic temps réel
- www.mappy.com: Top 10 des sites les plus visités de France

(5.5 Millions de visiteurs uniques)

- www.lequipeauto.fr: Portail dédié à l'automobile du premier quotidien français - L'Equipe
- www.e-bat.org: Portail de l'Institut Technique de la Fédération Française du bâtiment

Qui sommes-nous?

Nos principales références « Mobiles »

vetrafic WAP

MODE

Orange World

vodafone live!

Bouygues Telecom

orange

SFR

7.8 millions de clients

21.4 millions de clients

17.2 millions de clients

vetrafic

Sommaire

- Qui sommes-nous?
- Qu’est-ce que c’est?
- Comment ça marche?
- Les points forts

Qu’est-ce que c’est?

- Les événements du trafic routier

  - De toute la France
  - Sur toute la France
  - En temps réel
  - 24h/24



Qu’est-ce que c’est?

- Des informations qui couvrent toute la France
  - Paris
  - L’Ile de France
  - Les grandes villes
  - Les autoroutes
  - Les nationales

Qu’est-ce que c’est?

- Une information recevable sur toute la France

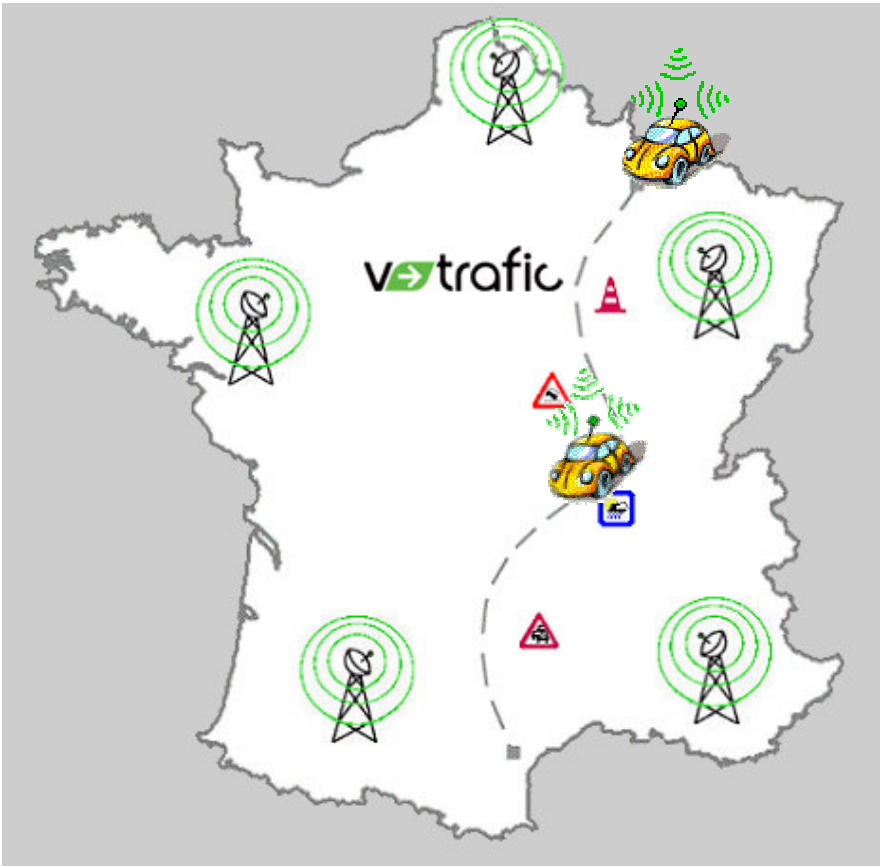

vetrafic

Qu’est-ce que c’est?

- Les icônes sur un terminal

Système de navigation embarqué

PDA

Mobile et Smartphone

PND

vetrafic

Sommaire

- Qui sommes-nous?
- Qu’est-ce que c’est?
- Comment ça marche?
- Les points forts

Comment ça marche?

- Recueil de données trafic temps réel
  - Flottes de véhicules
  - Autoroutiers
  - Administration nationale
  - Administrations régionales
  - Villes

Comment ça marche?

La collecte des informations

- Caméra de surveillance vidéo
- Boucles électromagnétiques
- Véhicules traceurs

Comment ça marche?

La collecte des informations

- Caméra de surveillance vidéo
- Boucles électromagnétiques
- Véhicules traceurs



Comment ça marche?

La collecte des informations

- Caméra de surveillance vidéo
- Boucles électromagnétiques

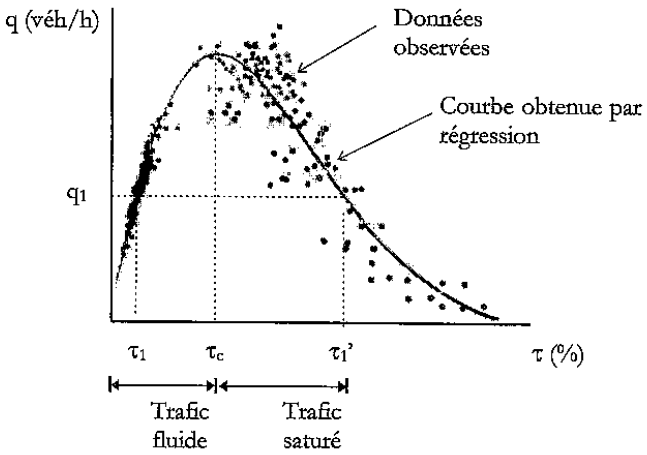

$$\tau(i,t) - \tau(i+1,t) > K_1$$

$$\frac{\tau(i,t) - \tau(i+1,t)}{\tau(i,t)} > K_2$$

$$\frac{\tau(i+1,t-2) - \tau(i+1,t)}{\tau(i+1,t-2)} > K_3$$



Comment ça marche?

La collecte des informations

- Caméra de surveillance vidéo
- Boucles électromagnétiques
- Véhicules traceurs
  - exemple

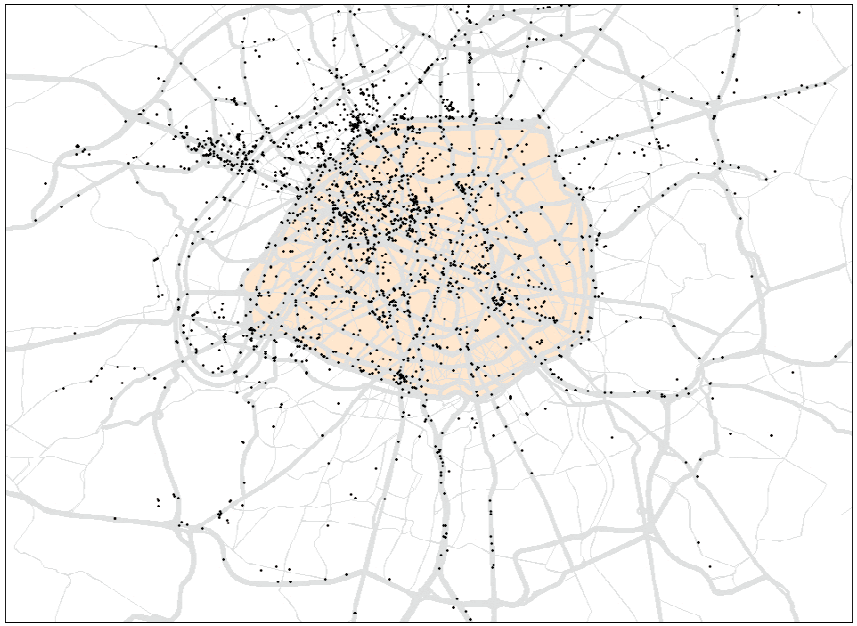

Comment ça marche?

L'élaboration du service

- Les sources de données :
  - Génèrent des données pour leur besoin propre
  - Utilisent et gèrent leur propre référentiel géographique
  - Utilisent un format de données brutes propriétaire
  - Gèrent une zone géographiquement limitée

- > un aggrégateur / diffuseur comme vetrafic est nécessaire

vetrafic

Comment ça marche?

Notre action

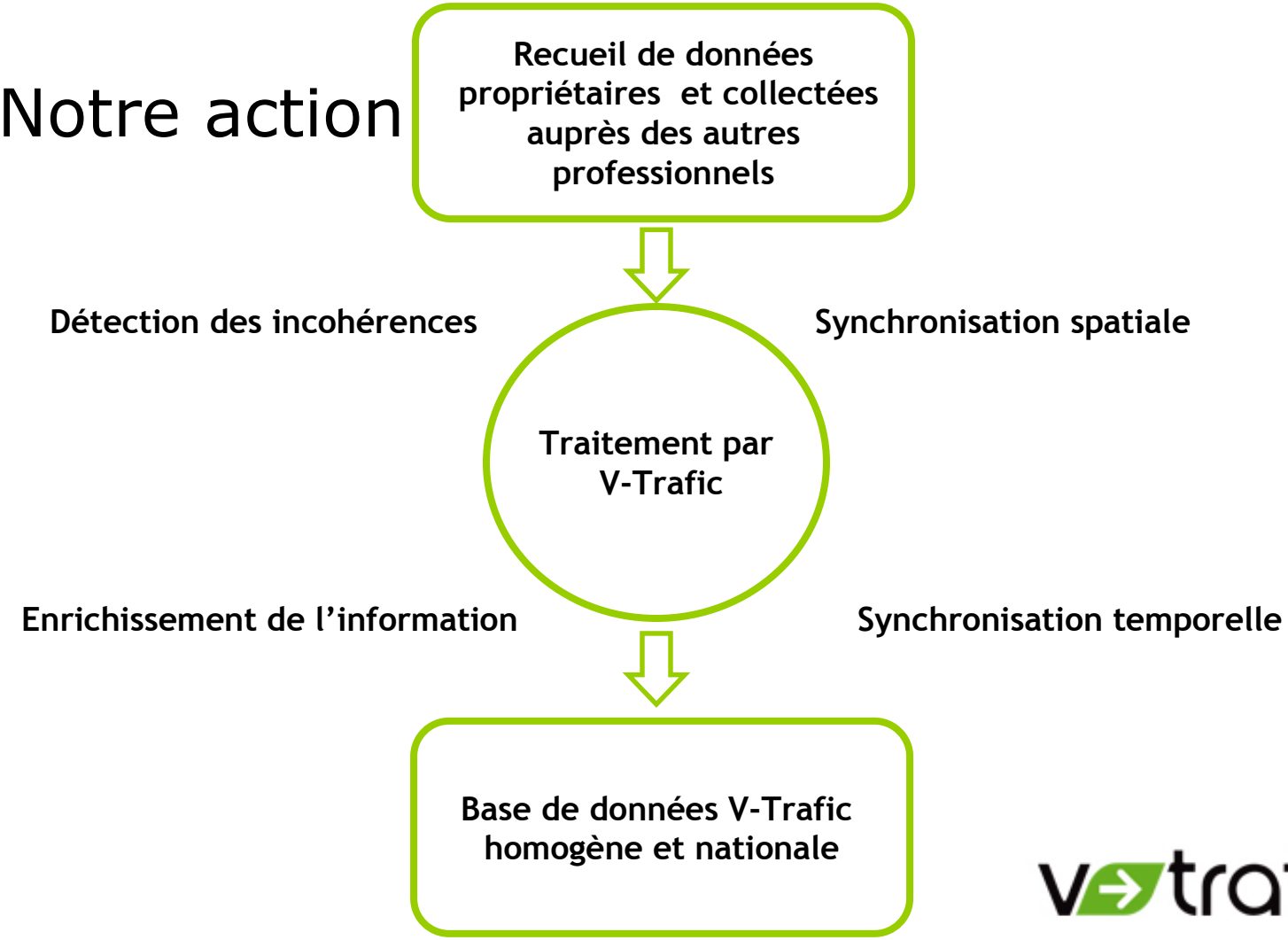

Comment ça marche?

- La diffusion du service Vtrafic TMC

  - sur toute la France en R·D·S RADIO DATA SYSTEM

    avec France Inter

  - le signal est codé en TMC

Comment ça marche?

- La diffusion du service v-trafic GSM
  - sur toute la France par le réseau GPRS/EDGE/UMTS des opérateurs mobiles tomtom VDO dayton SIEMENS VDO Automotive
  - V-Trafic est compatible avec les terminaux mobiles des trois opérateurs français

orange SFR Bouygues Telecom

v-trafic

Sommaire

- Qui sommes-nous?
- Qu’est-ce que c’est?
- Comment ça marche?
- Les points forts

Les points forts

- Le service sans couture
  - de la collecte
  - de la diffusion
- L'enrichissement
  - La collecte en propre
  - de nouveau type de données
  - de nouveau type de visualisation

Orange World

info | fun | utile | ma page

Parkings

Paris

> Légende

Parkings dessinés sur la carte de 1 à 3 :

P 1 Parking Rivoli
P 2 Parking Saint-Germain
P 3 Parking Saint-Michel

> Actualiser
> Elargir la recherche

Autres actions

Déplacer la carte :

> Nord
> Est
> Sud
> Ouest

Actualiser :

> Le trafic
> A proximité

Orange World

info | fun | utile | ma page

Parkings

Paris

P 1
Parking Rivoli
- Accès:
* 205, de la rue de Rivoli
* Place du Palais Royal
* 57, rue Saint-Honoré
- Nombre de places totales: 350
- Zone 2 roues: oui
- Moyens de paiement:
* Espèce
* Visa
* Mastercard
* American Express
* Moneo
* Autres
- Accessibilité:
* GPL
* VP
* Cars
* Personnes à mobilité réduite
- Hauteur max: 1,9 m
- Zone 3,5 m: oui
- Services:
* Accueil
* Location de voiture
* Prêt de vélo
* Point retrait colis
* Station de lavage

< Précédent Suivant >

info | fun | utile | ma page

0 Retour Accueil

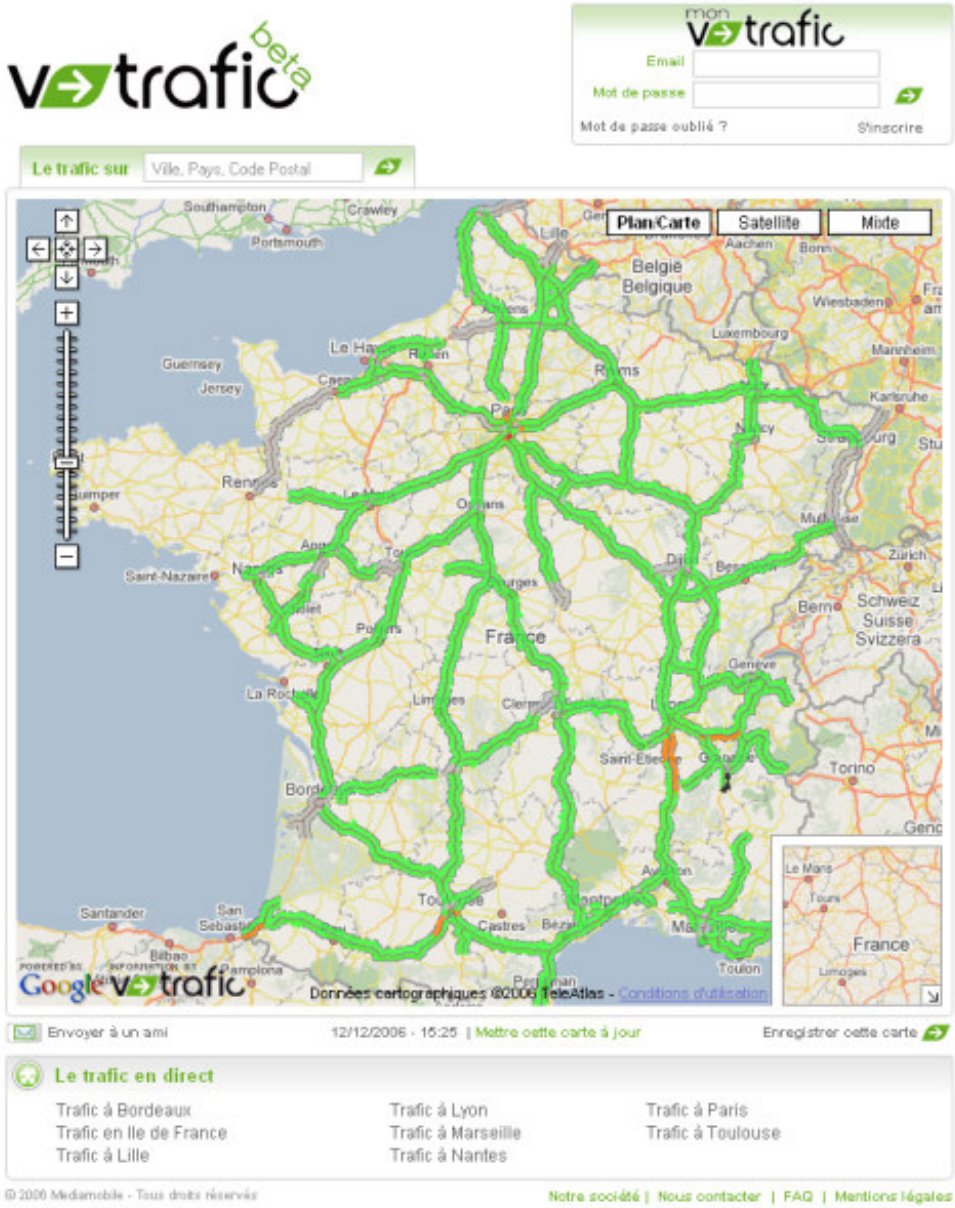
vetrafic beta
mon vetrafic
Email
Mot de passe
Mot de passe oublié ?
S'inscrire
Le trafic sur
Ville, Pays, Code Postal
Plan/Carte
Satellite
Mixte
Données cartographiques ©2006 TeleAtlas - Conditions d'utilisation
Envoyer à un ami
12/12/2006 - 15:25 | Mettre cette carte à jour
Enregistrer cette carte
Le trafic en direct
Trafic à Bordeaux
Trafic en Ile de France
Trafic à Lille
Trafic à Lyon
Trafic à Marseille
Trafic à Nantes
Trafic à Paris
Trafic à Toulouse
© 2006 Mediamobile - Tous droits réservés
Notre société | Nous contacter | FAQ | Mentions légales

vetrafic

mon vtrafic beta

Le trafic sur Ville, Pays, Code Postal

M. Viret | Mon compte | Déconnexion

Plan/Carte | Satellite | Mixte

Données cartographiques ©2006 TeleAtlas - Conditions d'utilisation

Envoyer à un ami 12/12/2006 - 15:59 | Mettre cette carte à jour Enregistrer cette carte

Afficher les événements:

- Bouchon
- Accident
- Travaux
- Fermeture
- Rétrécissement
- Conditions météo
- Marché
- Manifestation
- Divers
- Déselectionner tout

Les flashs info:

TRAVAUX A4 A St-MAUR... 19/11/2006 - 15:55

Temps de parcours:

Sélectionnez votre parcours

Voir les webcams:

Pas d'information pertinente sur cette zone.

La météo sur ma région:

Pas d'information pertinente sur cette zone.

Les prévisions Bison Futé:

France

Départ: Habituel Arrivée: Habituel

Ma sélection

Mes cartes

- Paris intra muros
- Lyon

Mes webcams

Mes temps de parcours

- Périphérique intérieur
- Périphérique extérieur

© 2006 Mediamobile - Tous droits réservés

Notre société | Nous contacter | FAQ | Mentions légales

vtrafic

mon vetrafic beta

Le trafic sur Ville, Pays, Code Postal

M. Viret | Mon compte | Déconnexion

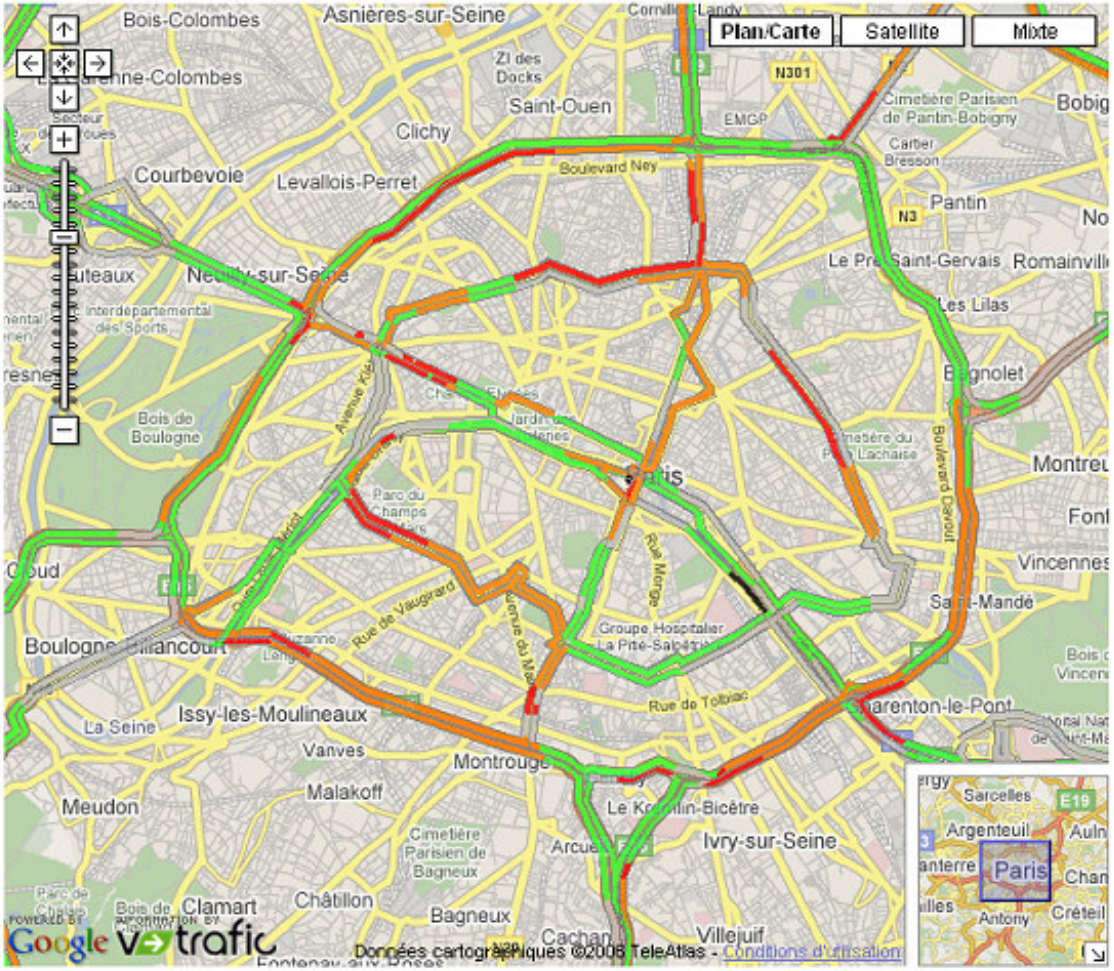

Envoyer à un ami 12/12/2006 - 15:25 | Mettre cette carte à jour Enregistrer cette carte

Afficher les événements:

- [ ] Bouchon
- [ ] Accident
- [ ] Travaux
- [ ] Fermeture
- [ ] Rétrécissement
- [ ] Conditions météo
- [ ] Marché
- [ ] Manifestation
- [ ] Divers
- [ ] Sélectionner tout

Les flashs info:

- TRAVAUX A4 A St-MAUR... 19/11/2006 - 15:55

Temps de parcours:

- Sélectionnez votre parcours

Voir les webcams:

- A10 Km 1 vue orientée vers Paris
- A10 Km 1 vue orientée vers la Province
- Barrière de Saint Arnoult
- Gare de Fleury sur l'A6 au km 50,3 vue orientée vers
- Gare des Eprunes sur l'A5 au km 1,7 veu orientée vers Troyes
- Péage de Buchelay Mantes vue orientée vers Caen
- Bifurcation A13/A14 vue orientée vers Paris

La météo sur ma région:

Paris/Le Bourget, France
T°(C) : 8

Les prévisions Bison Futé:

Département: Paris
Départ: Habituel Arrivée: Habituel

Ma sélection

Mes cartes

- Paris intra muros
- Lyon

Mes webcams

Mes temps de parcours

- Périphérique intérieur
- Périphérique extérieur

© 2006 Mediamobile - Tous droits réservés

Notre société | Nous contacter | FAQ | Mentions légales

vetrafic

mon v→trafic beta

Le trafic sur Ville, Pays, Code Postal

M. Viret | Mon compte | Déconnexion

Plan/Carte | Satellite | Mixte

Levallois-Perret

Neuilly-sur-Seine

Paris

Données cartographiques ©2006 TeleAtlas

Envoyer à un ami | 12/12/2006 - 15:59 | Mettre cette carte à jour | Enregistrer cette carte

Ma sélection

Mes cartes
- Paris intra muros
- Lyon

Mes webcams

Mes temps de parcours
- Périphérique intérieur
- Périphérique extérieur

Afficher les événements:

- Bouchon
- Accident
- Travaux
- Fermeture
- Rétrécissement
- Conditions météo
- Marché
- Manifestation
- Divers
- Sélectionner tout

Les flashs info:

- TRAVAUX A4 A St-MAUR... 19/11/2006 - 15:55

Temps de parcours:

Sélectionnez votre parcours

Voir les webcams:

- A10 Km 1 vue orientée vers Paris
- A10 Km 1 vue orientée vers la Province
- Barrière de Saint Arnoult
- Gare de Fleury sur l'A6 au km 50,3 vue orientée vers
- Gare des Eprunes sur l'A5 au km 1,7 veu orientée vers Troyes
- Péage de Buchelay Mantes vue orientée vers Caen
- Bifurcation A13/A14 vue orientée vers Paris

La météo sur ma région:

Paris/Le Bourget, France
T°(C) : 8

Les prévisions Bison Futé:

Département: Paris
Départ: Habituel Arrivée: Habituel

© 2006 Mediamobile - Tous droits réservés

Notre société | Nous contacter | FAQ | Mentions légales

v→trafic

mon vtrafic beta

Le trafic sur Ville, Pays, Code Postal

M. Viret | Mon compte | Déconnexion

Plan/Carte | Satellite | Mixte

Galerie Commerciale L'Atrium du Palais des Congrès

Porte Maillot

Neuilly - Porte Maillot

Boulevard Gouvion-Saint-Cyr

Boulevard Pereire Sud

Avenue de la Grande Armée

Avenue de Malakoff

Rue du Midi

Place de la Porte Maillot

Envoyer à un ami | 12/12/2006 - 15:25 | Mettre cette carte à jour | Enregistrer cette carte

Ma sélection

Mes cartes

- Paris intra muros
- Lyon

Mes webcams

Mes temps de parcours

- Périphérique intérieur
- Périphérique extérieur

Afficher les événements:

- Bouchon
- Accident
- Travaux
- Fermeture
- Rétrécissement
- Conditions météo
- Marché
- Manifestation
- Divers
- Déselectionner tout

Les flashs info:

TRAVAUX A4 A St-MAUR... 19/11/2006 - 15:55

Temps de parcours:

Sélectionnez votre parcours

Voir les webcams:

- A10 Km 1 vue orientée vers Paris
- A10 Km 1 vue orientée vers la Province
- Barrière de Saint Arnoult
- Gare de Fleury sur l'A6 au km 50,3 vue orientée vers
- Gare des Eprunes sur l'A5 au km 1,7 veu orientée vers Troyes
- Péage de Buchelay Mantes vue orientée vers Caen
- Bifurcation A13/A14 vue orientée vers Paris

La météo sur ma région:

Villacoublay, France
T°(C) : 7

Les prévisions Bison Futé:

Département: Hauts-De-Seine
Départ: Habituel Arrivée: Habituel

© 2006 Mediamobile - Tous droits réservés

Notre société | Nous contacter | FAQ | Mentions légales

vtrafic

mon vetrafic beta

Périphérique extérieur

BP Maillot	BP Auteuil	5 min	44.3 km/h
BP Auteuil	BP Orleans	11 min	35.1 km/h
BP Orleans	BP Bercy	9 min	34.8 km/h
BP Bagnolet	BP Chapelle	6 min	63.5 km/h
BP Chapelle	BP Maillot	6 min	61 km/h
BP Bercy	BP Bagnolet	6 min	47.2 km/h

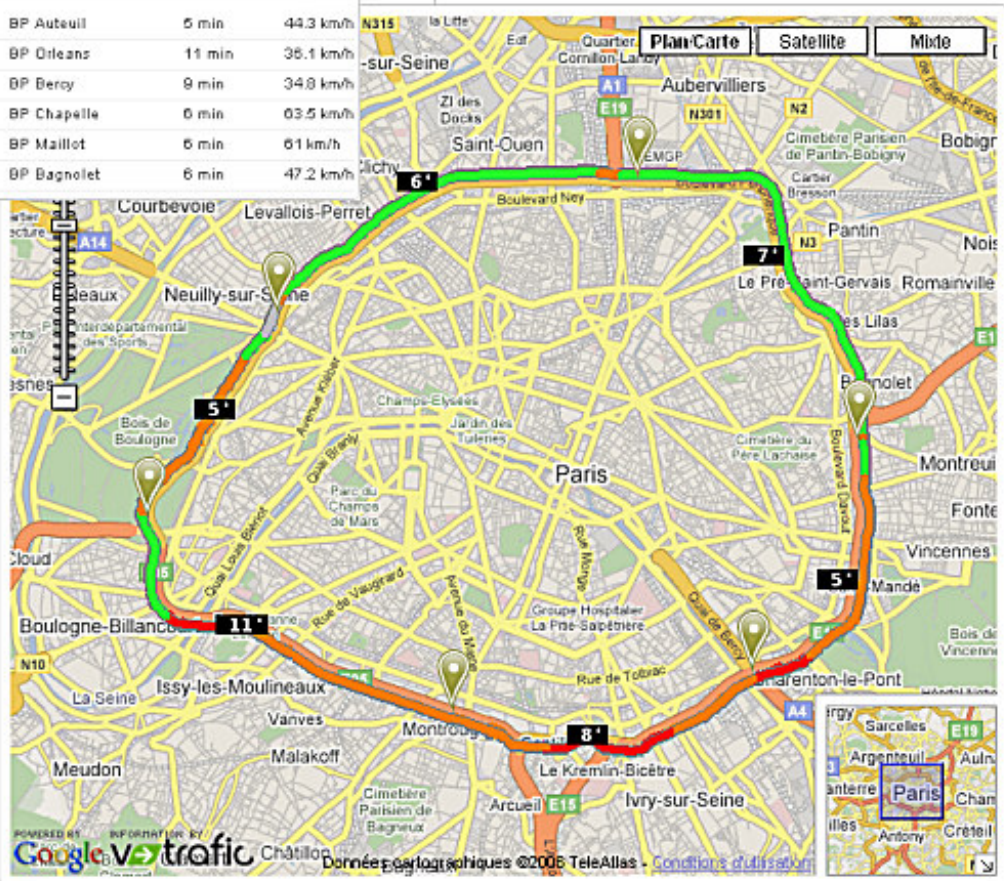

Envoyer à un ami | 12/12/2006 - 15:25 | Mettre cette carte à jour | Enregistrer cette carte

Ma sélection

Mes cartes
- Paris intra muros
- Lyon

Mes webcams

Mes temps de parcours
- Périphérique intérieur
- Périphérique extérieur

© 2006 Mediamobile - Tous droits réservés

Notre société | Nous contacter | FAQ | Mentions légales

M. Viret | Mon compte | Déconnexion

Afficher les événements:

- Bouchon
- Accident
- Travaux
- Fermeture
- Rétrécissement
- Conditions météo
- Marché
- Manifestation
- Divers
- Sélectionner tout

Les flashs info:

- TRAVAUX A4 A St-MAUR... 19/11/2006 - 15:55

Temps de parcours:

- Périphérique extérieur

Voir les webcams:

- A10 Km 1 vue orientée vers Paris
- A10 Km 1 vue orientée vers la Province
- Barrière de Saint Arnoult
- Gare de Fleury sur l'A6 au km 50,3 vue orientée vers
- Gare des Eprunes sur l'A5 au km 1,7 veu orientée vers Troyes
- Péage de Buchelay Mantes vue orientée vers Caen
- Bifurcation A13/A14 vue orientée vers Paris

La météo sur ma région:

Paris/Le Bourget, France
T°(C) : 8

Les prévisions Bison Futé:

Département: Paris
Départ: Habituel Arrivée: Habituel

vetrafic

mon vtrafic beta

Le trafic sur Ville, Pays, Code Postal

M. Viret | Mon compte | Déconnexion

Flash d'information

19/11/2006 - 15:55

TRAVAUX A4 A St-MAURICE ET CHAMPIGNY

Des travaux de renforcement des regards sur l'autoroute A4 à Saint-Maurice dans le sens Province-Paris et à Champigny sur Marne, dans le sens Paris-Province, vont avoir lieu durant 2 semaines . La voie de droite et la bande d'arrêt d'urgence seront neutralisées, entraînant des difficultés de circulation aux heures de pointes. Périodes difficiles : a/ Dans le sens Province-Paris du 13 novembre au 27 novembre: entre St Maurice et Charenton le Pont de 7h à 10h. b/ Dans le sens Paris-Province du 14 novembre au 30 novembre: entre Joinville le Pont et Champigny sur Marne : le matin de 7h à 10h et l'après-midi à partir de 16h.

Envoyer à un ami | 12/12/2006 - 16:25 | Mettre cette carte à jour | Enregistrer cette carte

Ma sélection

Mes cartes
- Paris intra muros
- Lyon

Mes webcams

Mes temps de parcours
- Périphérique intérieur
- Périphérique extérieur

Afficher les événements:

- Bouchon
- Accident
- Travaux
- Fermeture
- Rétrécissement
- Conditions météo
- Marché
- Manifestation
- Divers
- Sélectionner tout

Les flashs info:

TRAVAUX A4 A St-MAUR... 19/11/2006 - 15:55

Temps de parcours:

Sélectionnez votre parcours

Voir les webcams:

- A10 Km 1 vue orientée vers Paris
- A10 Km 1 vue orientée vers la Province
- Barrière de Saint Arnoult
- Gare de Fleury sur l'A6 au km 50,3 vue orientée vers
- Gare des Eprunes sur l'A5 au km 1,7 veu orientée vers Troyes
- Péage de Buchelay Mantes vue orientée vers Caen
- Bifurcation A13/A14 vue orientée vers Paris

La météo sur ma région:

Paris/Le Bourget, France
T°(C) : 8

Les prévisions Bison Futé:

Département: Paris
Départ: Habituel Arrivée: Habituel

© 2006 Mediamobile - Tous droits réservés

Notre société | Nous contacter | FAQ | Mentions légales

vtrafic

mon vtrafic beta

Le trafic sur Ville, Pays, Code Postal

M. Viret | Mon compte | Déconnexion

Plan/Carte | Satellite | Mixte

Gare de Fleury sur l'A6 au km 50,3 vue orientée vers Paris

Rafraîchir

Données cartographiques ©2006 TeleAtlas - Conditions d'utilisation

Envoyer à un ami | 12/12/2006 - 15:35 | Mettre cette carte à jour | Enregistrer cette carte

Ma sélection

Mes cartes
- Paris intra muros
- Lyon

Mes webcams

Mes temps de parcours
- Périphérique intérieur
- Périphérique extérieur

Afficher les événements:

- Bouchon
- Accident
- Travaux
- Fermeture
- Rétrécissement
- Conditions météo
- Marché
- Manifestation
- Divers
- Sélectionner tout

Les flashs info:

- TRAVAUX A4 A St-MAUR... 19/11/2006 - 15:55

Temps de parcours:

- Sélectionnez votre parcours

Voir les webcams:

- A10 Km 1 vue orientée vers Paris
- A10 Km 1 vue orientée vers la Province
- Barrière de Saint Arnoult
- Bifurcation A10/A71 (Orléans)
- Gare de Fleury sur l'A6 au km 50,3 vue orientée vers
- Gare des Eprunes sur l'A5 au km 1,7 veu orientée vers Troyes
- Bifurcation A5/A19
- Bifurcation A13/A14 vue orientée vers Paris

La météo sur ma région:

Melun, France
T°(C) : 6

Les prévisions Bison Futé:

Département: Seine-Et-Marne
Départ: Habituel Arrivée: Habituel

© 2006 Mediamobile - Tous droits réservés

Notre société | Nous contacter | FAQ | Mentions légales

vtrafic

mon vetrafic beta

Le trafic sur Ville, Pays, Code Postal

M. Viret | Mon compte | Déconnexion

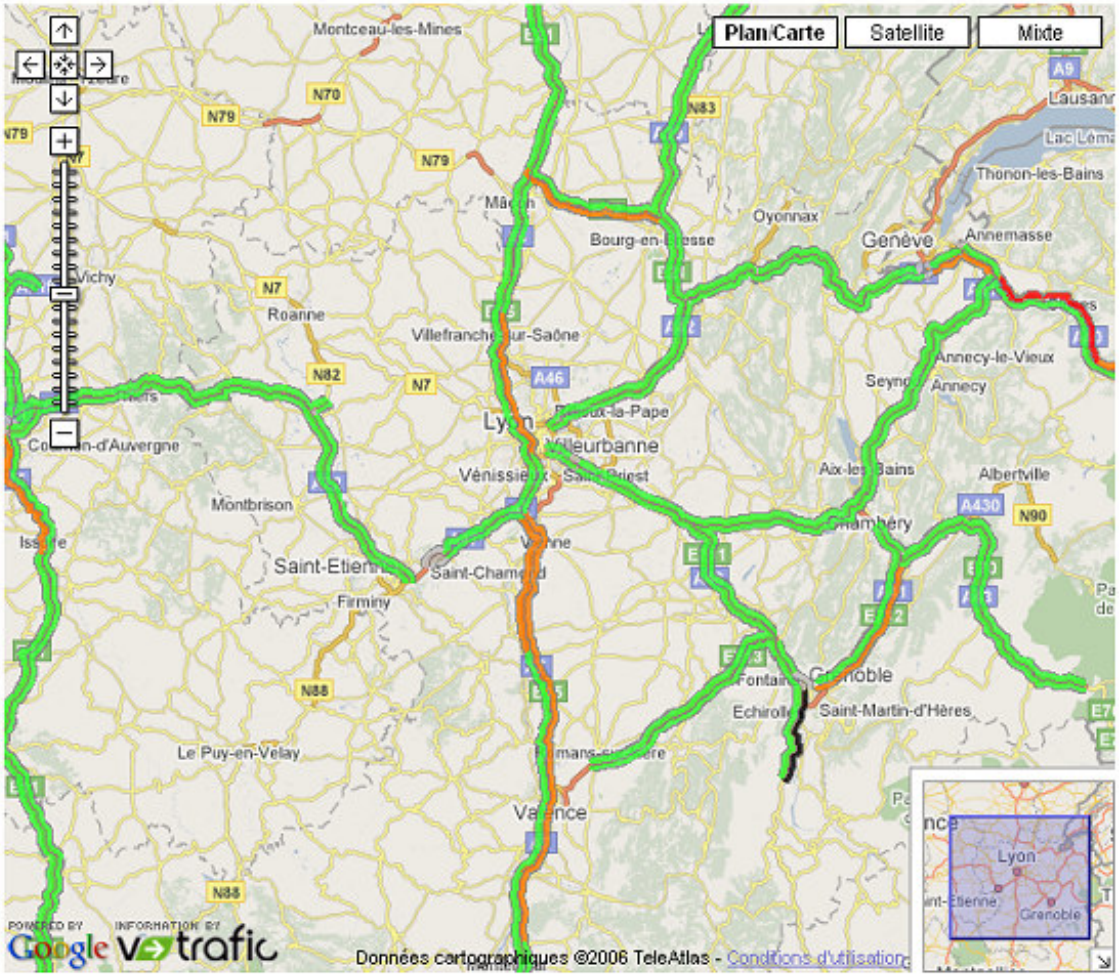

Envoyer à un ami 12/12/2006 - 16:59 | Mettre cette carte à jour Enregistrer cette carte

Ma sélection

Mes cartes
- Paris intra muros
- Lyon

Mes webcams

Mes temps de parcours
- Périphérique intérieur
- Périphérique extérieur

Afficher les événements:

- Bouchon
- Accident
- Travaux
- Fermeture
- Conditions météo
- Marché
- Manifestation
- Divers
- Sélectionner tout

Voir les webcams:

- Péage de Vienne
- Gare de Villefranche de Limas A6 km 427 vue orientée vers Lyon
- Aire du Poulet de Bresse A39 km 115 vue orientée vers Lyon
- Gare de Beynost A42 km 10,1 vue orientée vers Genève
- Nantua - Tunnel de Chamoise A40 km 118,5 vue orientée vers Mâcon
- Viaduc de Nantua Neyrolles A40 km 117 vue orientée vers Mâcon
- Descente de Maillat A40 km 126,5 vue orientée vers Genève

Les flashs info:

Aucune information n'est disponible actuellement.

Temps de parcours:

Sélectionnez votre parcours

La météo sur ma région:

Pas d'information pertinente sur cette zone.

Les prévisions Bison Futé:

France

Départ: Habituel Arrivée: Habituel

vetrafic

© 2006 Mediamobile - Tous droits réservés

Notre société | Nous contacter | FAQ | Mentions légales

Contact

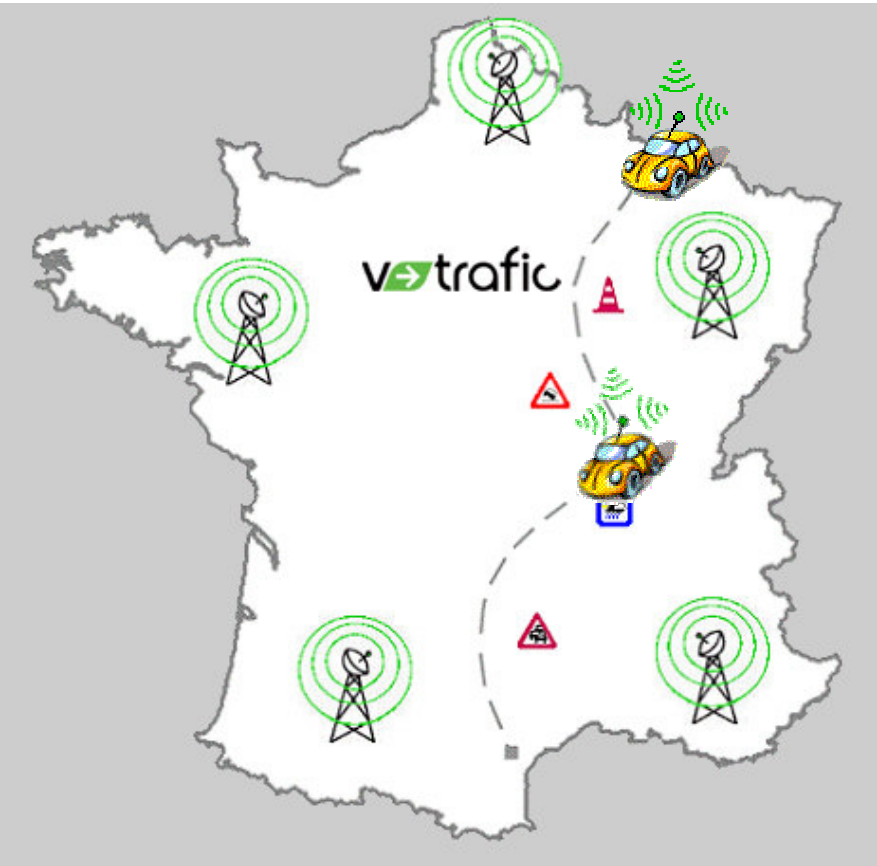

Mediamobile
10, rue d'Oradour sur Glane
75015 Paris, France

+33 (0)1 55 95 21 10
+33 (0)1 56 97 21 17

contact@v-trafic.com

www.v-trafic.com